














## SITUAČNÍ VÝKRES - ZÁJMOVÉ ÚZEMÍ



## LEGENDA

- |   |   |
|---|---|
|  | <i>hranice zájmového území k vyjádření</i>  |
|  | <i>NV přípojka, území s NV přípojkou ČETIN</i>  |
|  | <i>zaměřený průběh metalického kabelu</i>   |
|  | <i>zaměřený průběh optického kabelu, HDPE trubky nebo souběh optického a metalického kabelu</i>   |
|  | <i>nezaměřený průběh metalického kabelu</i>   |
|  | <i>podzemní síť cizí</i>  |
|  | <i>nezaměřený průběh optického kabelu, HDPE trubky nebo souběh optického a metalického kabelu</i> |
|  | <i>radiové síť, ochranné pásmo radiové sítě</i>   |
|  | <i>podzemní síť</i>   |
|  | <i>neprovozovaná síť</i>  |
|  | <i>podzemní síť cizí</i>  |
|  | <i>sítě s NV</i>  |
|  | <i>kolektor, kabelovod</i>  |

Česká telekomunikační infrastruktura a.s.  
Olšanská 2681/6  
130 00 Praha 3  
DIČ: CZ04084063