









# ZMĚNA Č. 1 ÚZEMNÍHO PLÁNU ÚJEZD U BRNA výkres základního členění území

## JEVY INFORMATIVNÍ



-  hranice správního území obce
-  výškopis

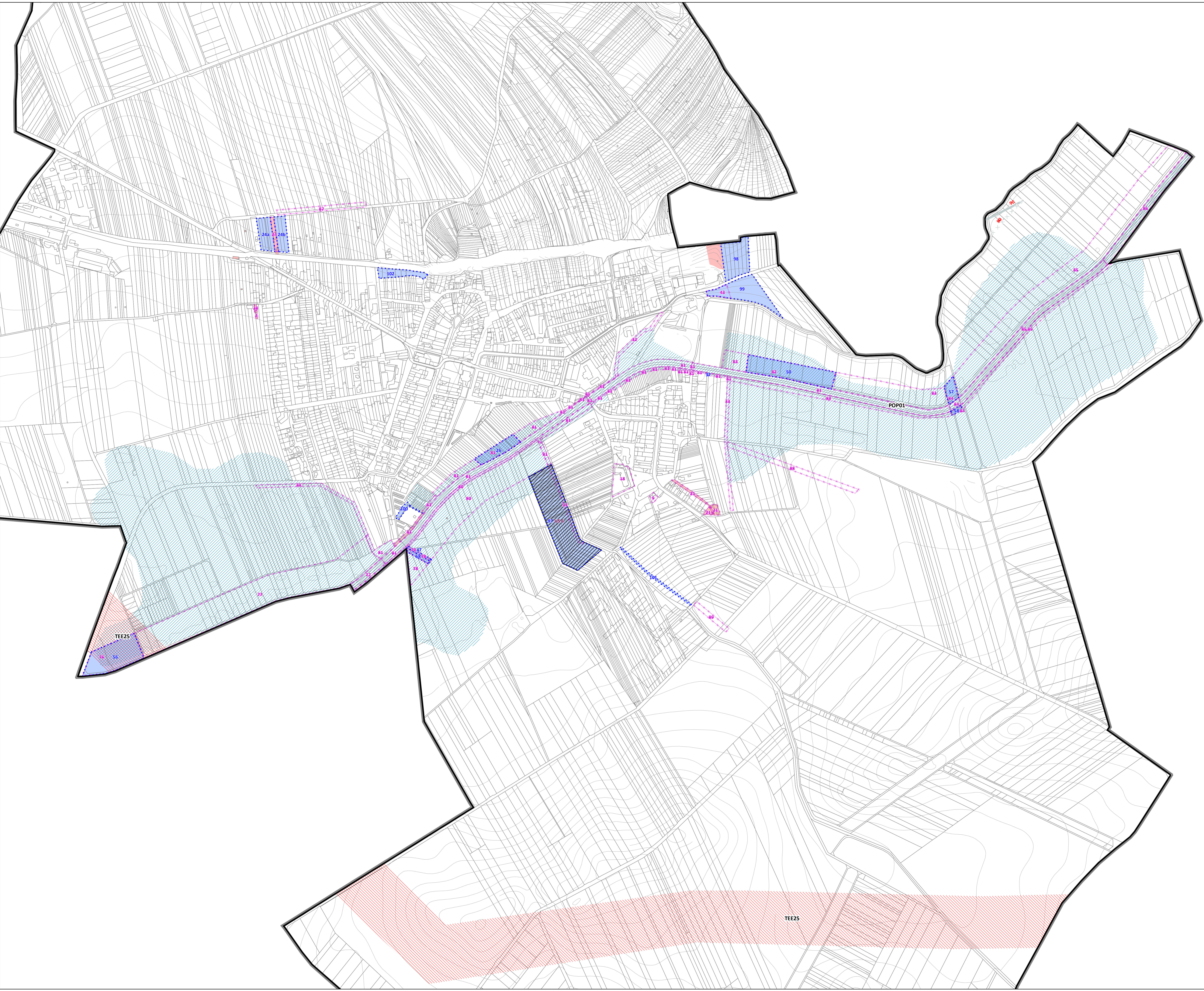
## JEVY SCHVALOVANÉ

### PLOCHY A HRANICE ZÁKLADNÍHO ČLENĚNÍ ÚZEMÍ

-  aktualizace zastavěného území k 2. 12. 2019
-  nová zastavitelná plocha nebo její část včetně hranice a označení
-  označení a hranice rušené zastavitelné plochy nebo její části
-  označení a nová hranice plochy územní rezervy
-  označení a rušená hranice plochy územní rezervy
-  plochy, ve kterých je rozhodování o změnách v území podmíněno zpracováním územní studie

### KORIDORY

-  POP01 koridor pro protipovodňová opatření na vodním toku Litava
-  TEE25 koridor pro vedení el. energie



<b>ZMĚNA Č. 1 ÚP ÚJEZD U BRNA</b>			
<b>NÁVRH PRO SPOLEČNÉ JEDNÁNÍ (§ 50 SZ)</b>			
POŘIZOVATEL	Městský úřad Újezd u Brna		
PROJEKTANT	Ing. Eduard Žaluda		
ZHOTOVITEL	ŽALUDA, projektová kancelář		
AUTORSKÝ KOLEKTIV	Ing. Eduard Žaluda, Ing. Mgr. Miroslav Vrtiška, Ing. arch. Alena Švandelíková, Ing. arch. Rostislav Aubrecht, Mgr. Michal Bobr, Bc. Michal Toman		
<b>VÝKRES ZÁKLADNÍHO ČLENĚNÍ ÚZEMÍ</b>	VÝKRES Č.	PÁRE	DATUM
	1		VII/2020
			MĚŘÍTKO
			1 : 5 000